




LEGENDA

-  NOME FIUME_N_SEZIONE = SEZIONE RILEVATA TRAMITE SISTEMA G.P.S.
-  NOME FIUME_N_SEZIONE = SEZIONE ESTRAPOLATA DA D.T.M.
-  CORSO D'ACQUA INTERESSATO





PROGETTO DI FATTIBILITÀ TECNICO ED ECONOMICA

OLBIA E LE SUE ACQUE

Opere di mitigazione del rischio idraulico e recupero del rapporto della città con i suoi fiumi

MACROAREA 3 - AMBITO URBANO

PROGETTAZIONE RAGGRUPPAMENTO TEMPORANEO DI IMPRESE:
(Capogruppo mandataria)



IL SINDACO:
Settimo Nizzi

TITOLO

Rilievi topografici e batimetrici
Restituzioni delle indagini sullo stato di fatto
Carta del rilievo topografico - Planimetria Tav. 6

IL DIRIGENTE:
Ing. Diego Ciceri

CODICE ELABORATO

B.3.6

SCALA

1:5.000

DATA

OTTOBRE 2023

ELABORAZIONE PROGETTUALE

TECHNITAL S.p.A.
Ing. SIMONE VENTURINI
Ordine degli Ingegneri
della Provincia di Verona
N.42515

REVISIONI	
REV.	DATA
0	OTTOBRE 2023
1	OTTOBRE 2023

Emissione

Geom. G.FOLLESA

Ing. G. DA ROIT

Ing. S. VENTURINI

MOTIVO

REDDATTO

VERIFICATO

APPROVATO